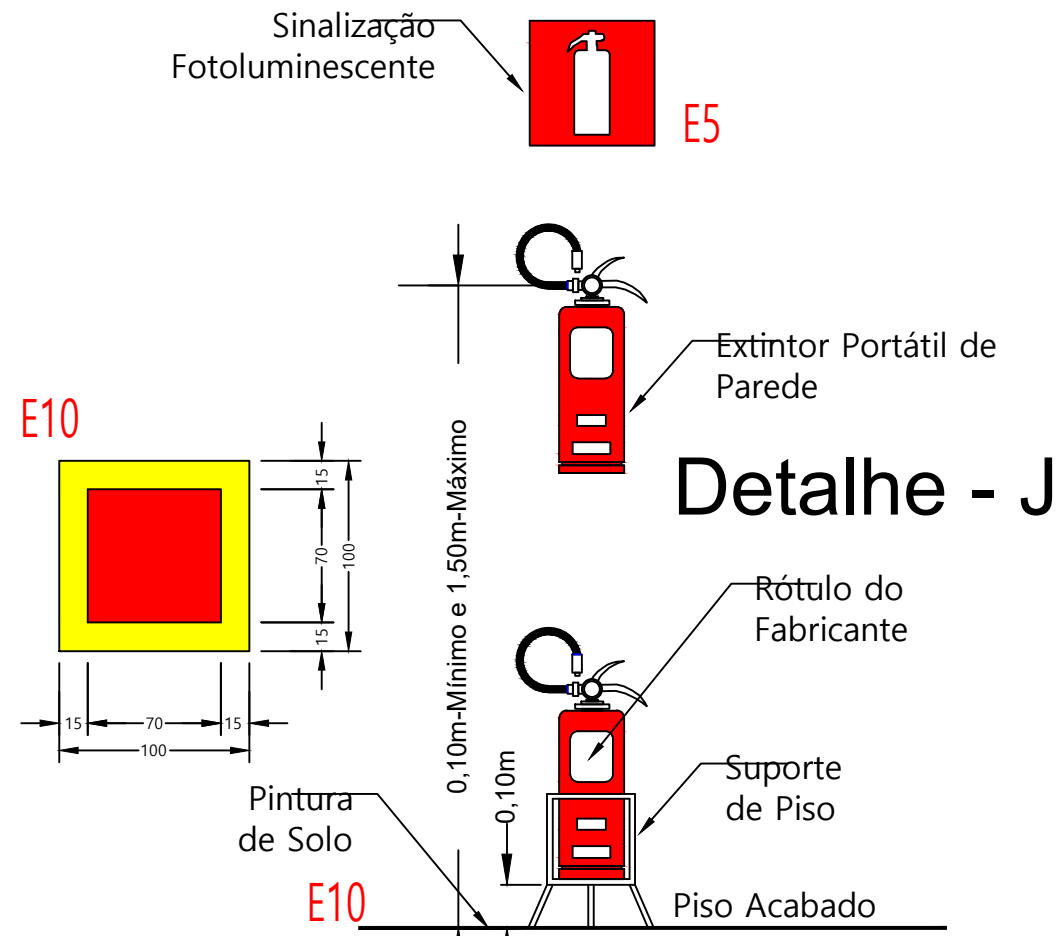
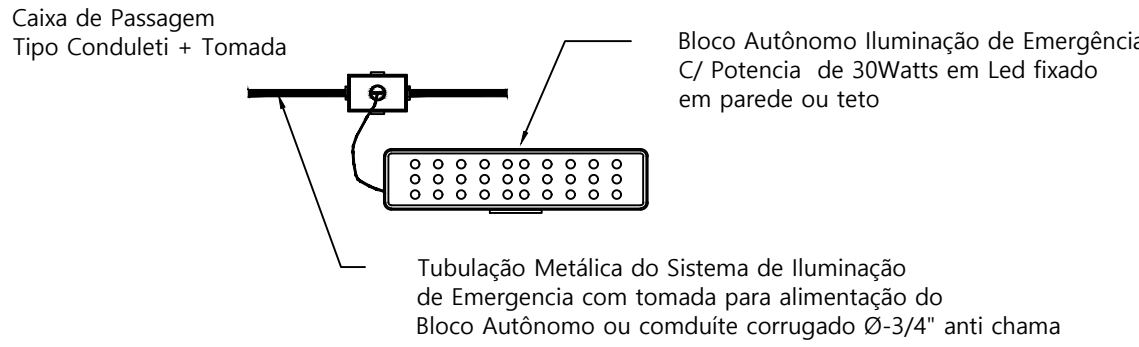


- Detalhe Extintores Portáteis:



Obs - A pintura de solo (E10), deverá ser somente em piso cimentado:

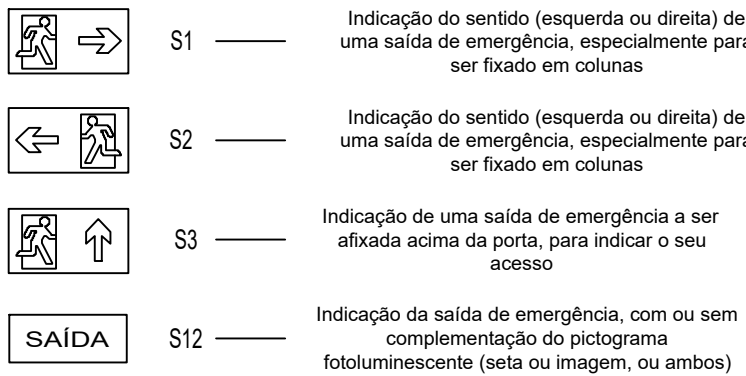
- ILUMINAÇÃO DE EMERGÊNCIA:



- DETALHE - K:

- SINALIZAÇÃO DE EMERGÊNCIA:

- SINALIZAÇÃO DE ORIENTAÇÃO E SALVAMENTO

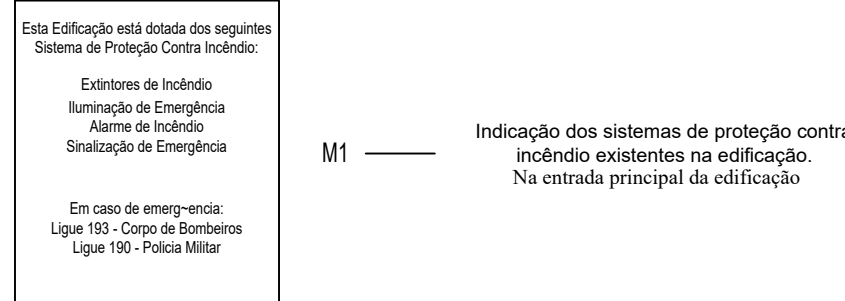


- SINALIZAÇÃO DE EMERGÊNCIA:

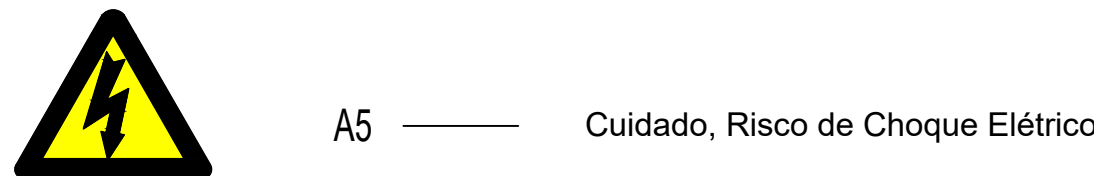
- SINALIZAÇÃO DE EQUIPAMENTOS DE INCÊNCIO



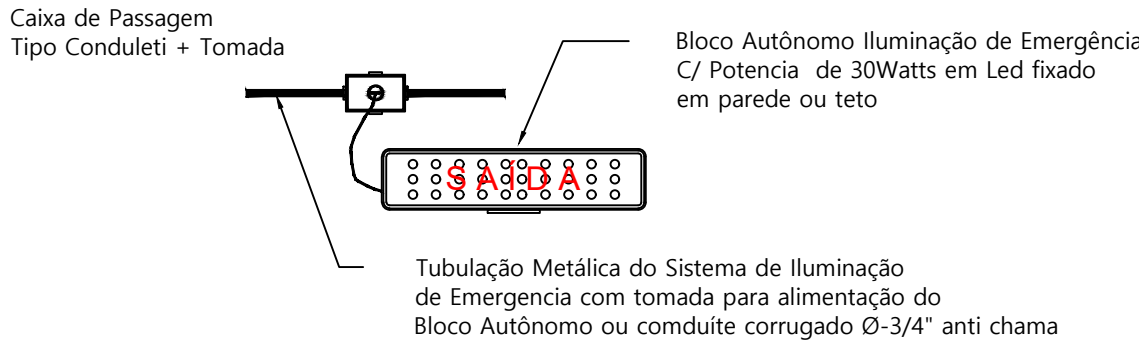
- SINALIZAÇÃO COMPLEMENTARES:



- SINALIZAÇÃO DE ALERTA:



- ILUMINAÇÃO DE BALIZAMENTO:



- DETALHE - K1:

USO:

- Indica rota de fuga saída, instalar à 1,8m do piso;

MEDIDA:

- 12x24cm 2mm;

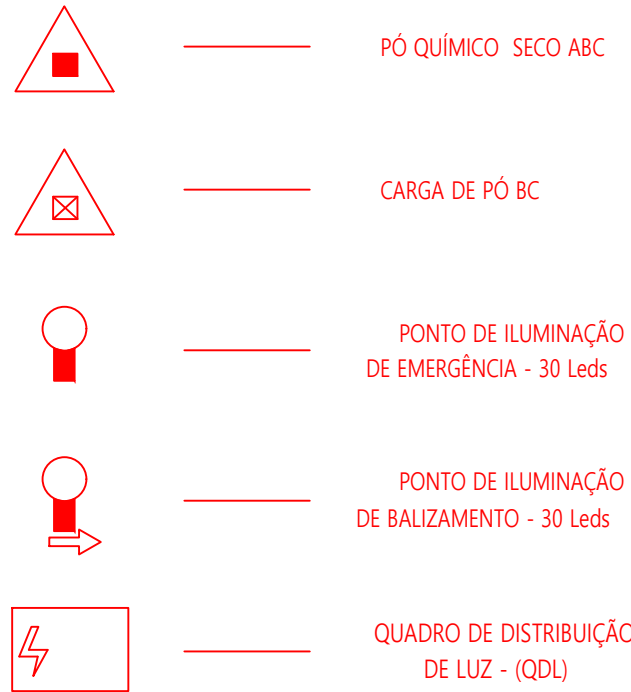
DISTÂNCIA DE VISUALIZAÇÃO MÁXIMA:

- 6 metros;

DESCRIÇÃO:

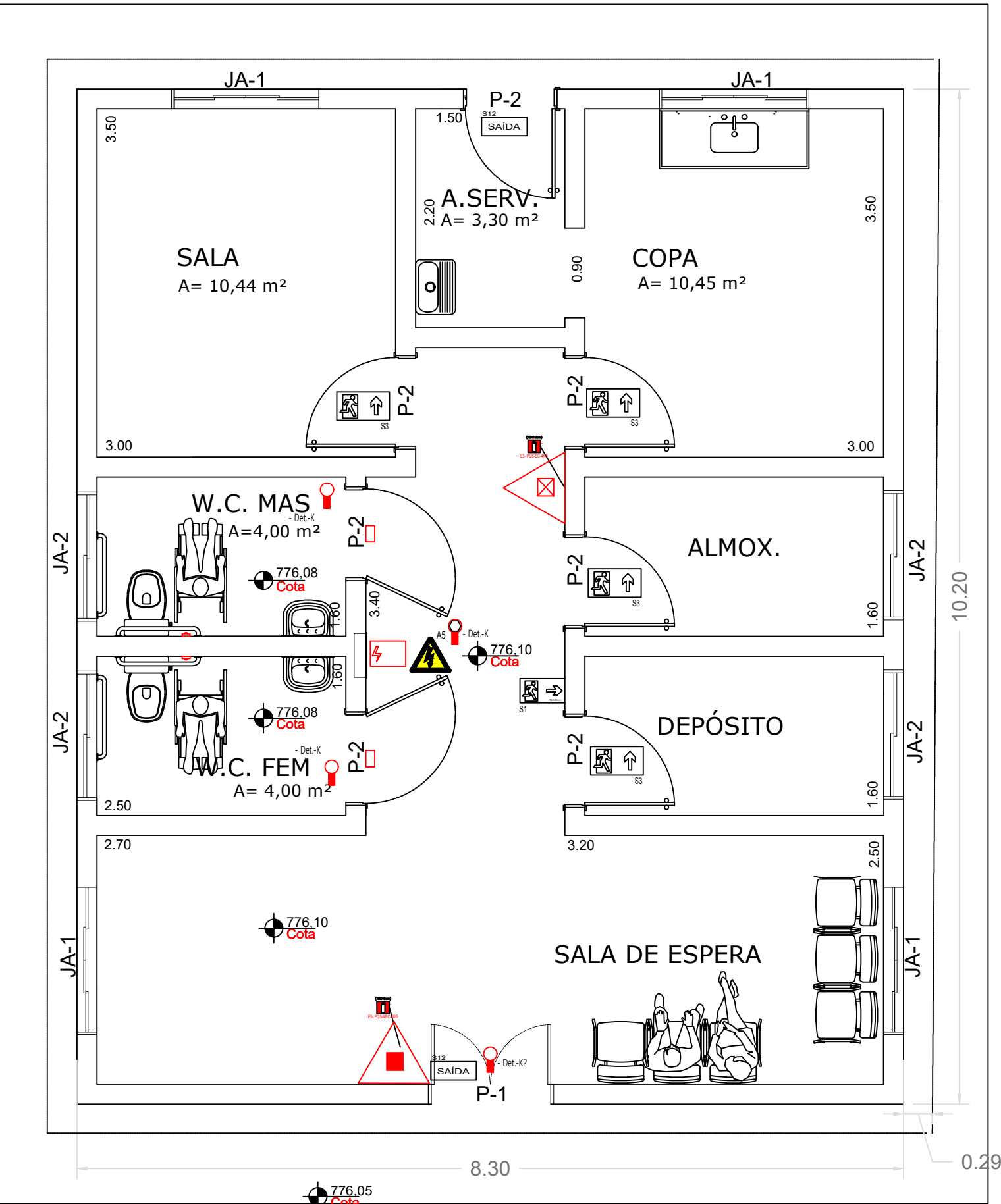
- Sinalização fotoluminescente para orientação/salvamento que visa indicar as rotas de saída e as ações necessárias para seu acesso e uso adequado.
- As sinalizações possuem certificação de conformidade com ABNT NBR 13434 emitidas pela ABNT certificadora. Todos deverão atender a norma vigente ABNT NBR 13434 e as normas do Corpo de Bombeiros do Estado de São Paulo.
- As placas fotoluminescentes são fabricadas em PVC 2mm, não propagam chamas e possuem todos ensaios laboratoriais exigidos pela norma vigente, isto garante a qualidade e desempenho.

- LEGENDA - IT-04/19:



- Planta Baixa / Placas e Extintores:

Escala - 1:50



PROPRIETÁRIO					
					
PREFEITURA MUNICIPAL					
SÃO JOÃO DA BOA VISTA					
Estado de São Paulo					

DEPARTAMENTO DE GESTÃO E PLANEJAMENTO URBANO					
Rua Ana de Oliveira, 27 - Centro Telefone: (19) 3631-7704					
www.saojoao.sp.gov.br e-mail: planejamento@saojoao.sp.gov.br					
matrícula : 63375 01 cadastro municipal : 0038.0094.0004.0001					
QUADRO DE ÁREAS:					
DO TERRENO : ÁREA INSTITUCIONAL II _____ 19.183,20 m²					
CONSTRUIDA EXISTENTE _____ 2.372,74 m²					
A AMPLIAR:					
PRÉDIO ADMINISTRATIVO _____ 84,66 m²					
A REGULARIZAR:					
PRÉDIO DO VESTIÁRIO _____ 79,18 m²					
TOTAL EDIFICADO _____ 2.536,58 m²					
ZRI - Zona Residencial de Conjuntos Habitacionais de Interesse Social - Unifamiliar e Multifamiliar					
Área Permeável: 16.646,62 ou 86,77% / TO = 13,22% CA = 0,13					
OBJETO:					
AMPLIAÇÃO DO COMPLEXO DE LAZER E CONVIVÊNCIA NO PARQUE DOS RESEDES					
ASSUNTO					
Planta de Incêndio / Administrativo Esportes:					
Tipo de Projeto:					
Detalhe da localização dos pontos de Iluminação de Emergência, Balizamento, Placa de Rota de Fuga, Equipamentos de Incêndio, Alerta e Extintores Portáteis.					
ENDEREÇO: RUA NADIR DIAS MOLINA Nº200 / 296 ASSIST. SOCIAL, CEP 13876-279, ÁREA INST. II - Nº 220 RUA ALFEU DOVAL					
BAIRRO: PARQUE DOS RESEDES - 3					
PROPRIETÁRIO: MUNICÍPIO DE SÃO JOÃO DA BOA VISTA					
AUTOR DO PROJETO E RESPONSÁVEL TÉCNICO:					
ÉRICO MITSUO CARDOSO MORITA					
ARQUITETO					
CAU - A101466-8					
ART 16121617 e 16120890	REVISÃO REV-04	DATA 05/09/2025	DESENHO	ESCALA Indicada	FOLHA 12/12